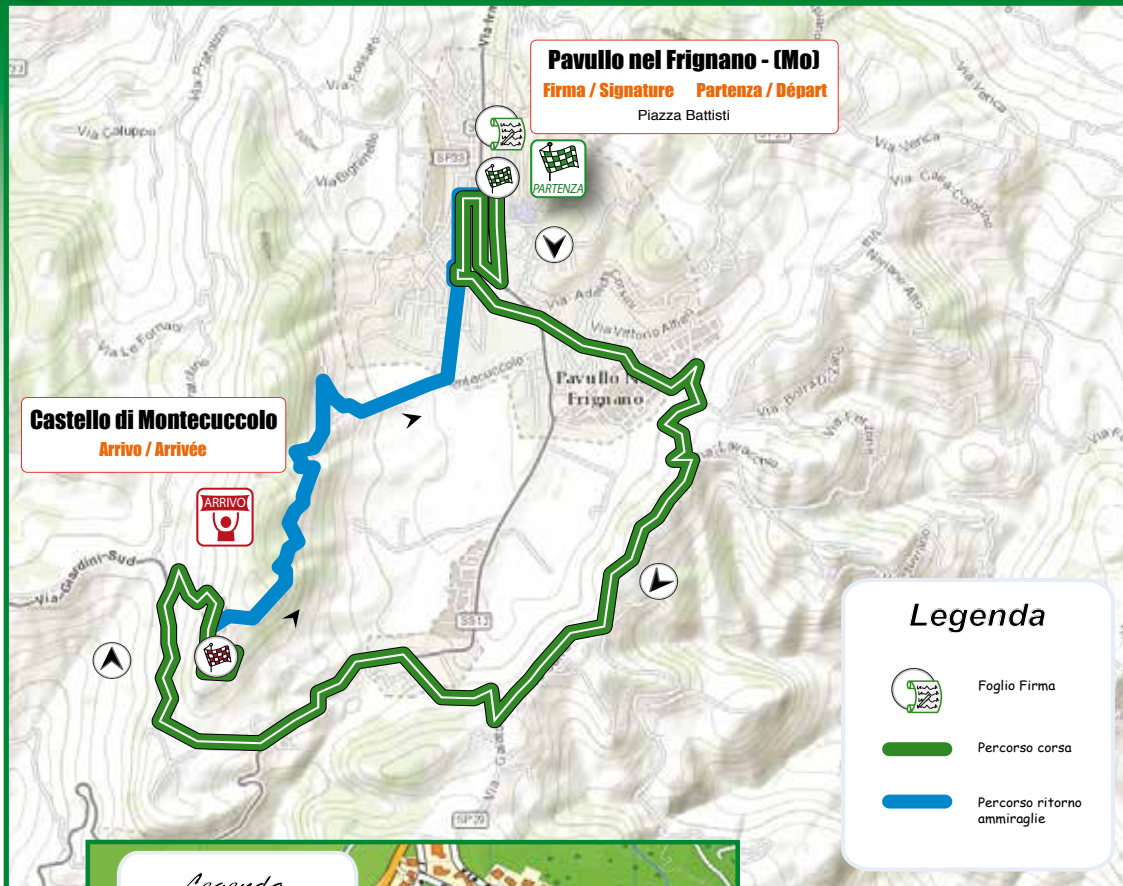


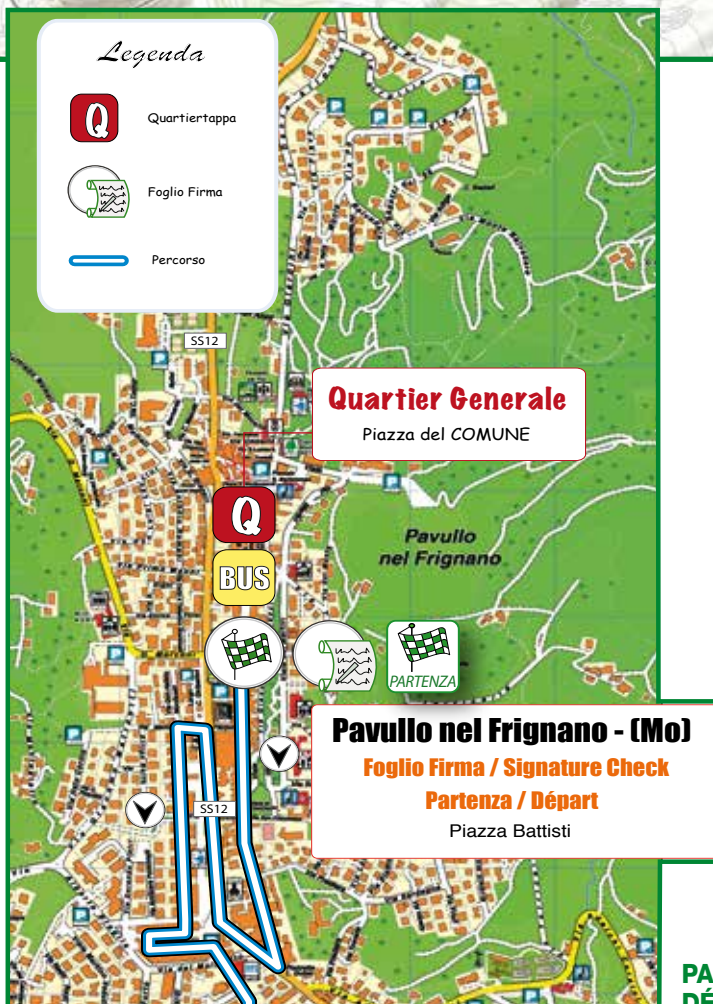
# Quarta tappa Quatrième étape

## Pavullo - Montecuccolo

Cronometro individuale - Contre-la-montre individuel



**PLANIMETRIA  
PLANIMÉTRIE**



**PARTENZA  
DÉPART**

### CARATTERISTICHE DEL PERCORSO

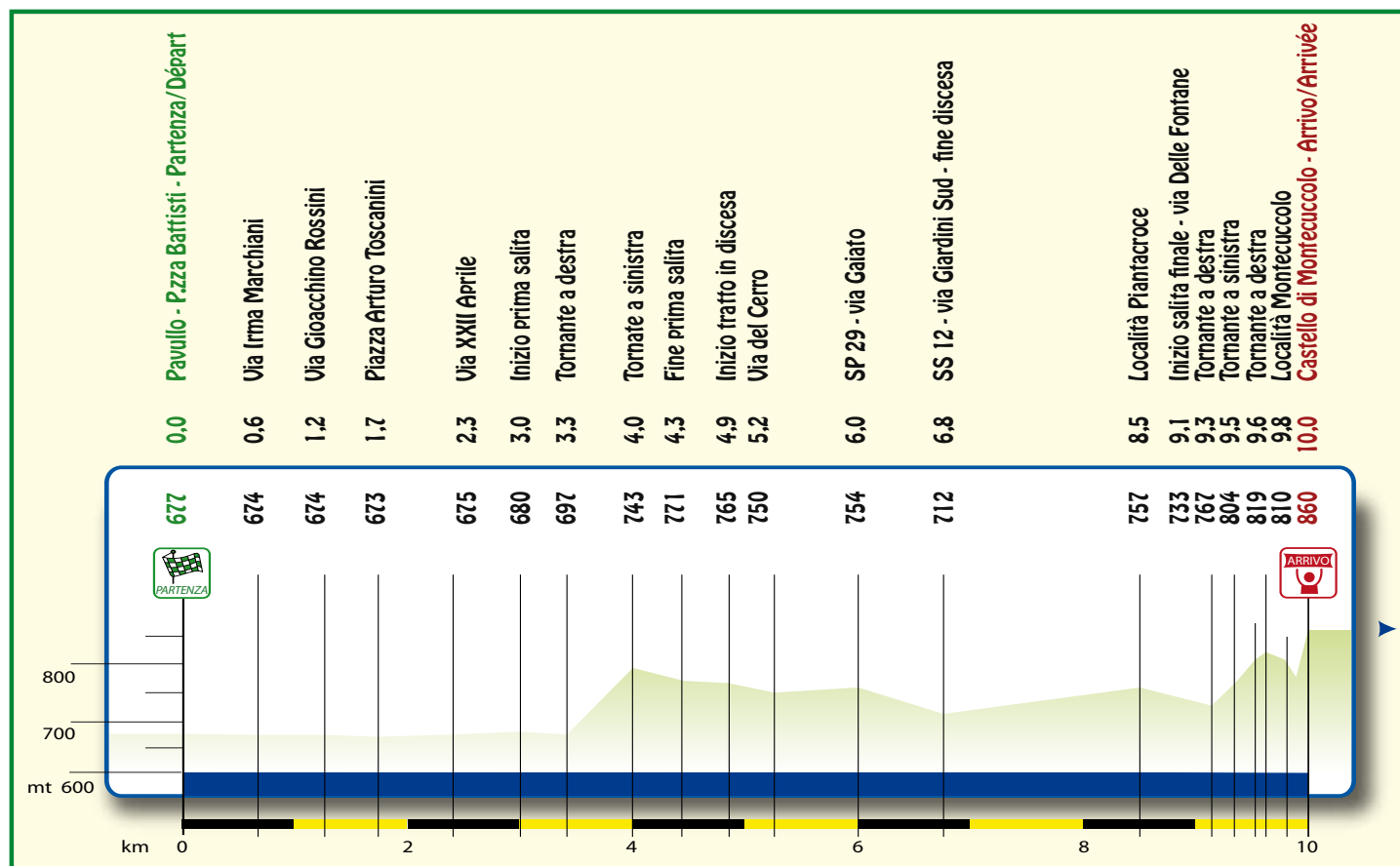
La quarta ed ultima tappa è la più breve di tutto il giro, trattasi di una crono-scalata molto impegnativa.

Dalla partenza, situata in piazza Battisti a 677 mt slm, si percorrono 3 km all'interno della cittadina di Pavullo su strade in piano, larghe, ben asfaltate con lunghi rettilinei e ampie curve.

Al km 3 inizia la prima salita di km 1,3 con pendenze che variano dal 6,5% al 10,5% con una media dell' 8% per arrivare a un'altitudine di 761 mt slm.

Una rapida discesa precede un tratto di strada fino al km 9 sulla statale SS12 (via Giardini Sud) per poi affrontare la parte più impegnativa della prova con un primo tratto di mt 100 (via delle Fontane), su strada stretta ma al momento in ottime condizioni con pendenza del 20%, per proseguire i restanti mt 850 con pendenze che variano dal 16% all'11%, breve tratto in discesa e svolta a sinistra su strada in sterrato (pendenza 6,3%) fino all'ingresso della rampa del castello. Gli ultimi 50 mt all'interno del Castello di Montecuccoli con pendenza del 10% sono su fondo in lastricato.

Le vetture e le moto che dovranno tornare in piazza Battisti per fare servizio agli atleti dovranno svoltare a sinistra 300 mt prima dell'arrivo su strada ampia, ben asfaltata, chiusa al traffico veicolare.

**ALTIMETRIA / ALTIMÉTRIE**

**CRONOTABELLA / TABLEAU HORAIRE**

Altim. Località	Parziali	Percorsi	Da perc	36 km/h	38 km/h	40 km/h
<b>Provincia di MODENA</b>						
<b>677 Pavullo - P.zza Battisti - Partenza/Départ</b>	<b>0,0</b>	<b>0,0</b>	<b>10,0</b>	<b>00 : 00</b>	<b>00 : 00</b>	<b>00 : 00</b>
674 Via Irma Marchiani	0,6	0,6	9,4	01 : 00	00 : 57	00 : 54
674 Via Gioacchino Rossini	0,6	1,2	8,8	02 : 00	01 : 54	01 : 48
673 Piazza Arturo Toscanini	0,5	1,7	8,3	02 : 50	02 : 41	02 : 33
675 Via XXII Aprile	0,6	2,3	7,7	03 : 50	03 : 38	03 : 27
680 Inizio prima salita	0,7	3,0	7,0	05 : 00	04 : 44	04 : 30
697 Tornante a destra	0,3	3,3	6,7	05 : 30	05 : 13	04 : 57
743 Tornante a sinistra	0,7	4,0	6,0	06 : 40	06 : 19	06 : 00
771 Fine prima salita	0,3	4,3	5,7	07 : 10	06 : 47	06 : 27
765 Inizio tratto in discesa	0,6	4,9	5,1	08 : 10	07 : 44	07 : 21
750 Via del Cerro	0,3	5,2	4,8	08 : 40	08 : 13	07 : 48
754 SP 29 - via Gaiato	0,8	6,0	4,0	10 : 00	09 : 28	09 : 00
712 SS 12 - via Giardini Sud - fine discesa	0,8	6,8	3,2	11 : 20	10 : 44	10 : 12
757 Località Piantacroce	1,7	8,5	1,5	14 : 10	13 : 25	12 : 45
733 Inizio salita finale - via Delle Fontane	0,6	9,1	0,9	15 : 10	14 : 22	13 : 39
767 Tornante a destra	0,2	9,3	0,7	15 : 30	14 : 41	13 : 57
804 Tornante a sinistra	0,2	9,5	0,5	15 : 50	15 : 00	14 : 15
819 Tornante a destra	0,1	9,6	0,4	16 : 00	15 : 09	14 : 24
845 Località Montecuccolo	0,2	9,8	0,2	16 : 20	15 : 28	14 : 42
<b>860 Castello di Montecuccolo - Arrivo/Arrivée</b>	<b>0,2</b>	<b>10,0</b>	<b>0,0</b>	<b>16 : 40</b>	<b>15 : 47</b>	<b>15 : 00</b>