















Tappa
17a

FALZES/PFALZEN - CORTINA D'AMPEZZO

km 186


cronotabella


MERCOLEDÌ 23 MAGGIO 2012

ALTIM.	LOCALITA'		DISTANZE			ORA DI PASSAGGIO			
			par- ziali	per- corse	da per- correre	media km/ora			
						33	35	37	
PROVINCIA DI BOLZANO/BOZEN									
1000	FALZES/PFALZEN	↑	km 0 - sp.40	0.0	0.0	186.0	11.55	11.55	11.55
988	Issengo/Issing	↑	sp.40	0.1	0.1	185.9	11.55	11.55	11.55
1218	Terento/Terenten	↑	sp.40	9.0	9.1	176.9	12.11	12.10	12.09
748	Vandoies/Vintl	↔	via Statale-ss.49	6.1	15.2	170.8	12.22	12.21	12.19
750	Vandoies di Sopra/Observintl	↑	ss.49	2.4	17.6	168.4	12.27	12.25	12.23
768	San Sigismondo/St.Sigmund	↑	ss.49	3.8	21.4	164.6	12.33	12.31	12.29
782	Chienes/Kiens	↑	ss.49	2.7	24.1	161.9	12.38	12.36	12.34
	Galleria (590 m)	↑	ss.49						
805	San Lorenzo di Sebato/St.Lorenzen	↔	ss.244	5.7	29.8	156.2	12.49	12.46	12.43
	n. 6 gallerie (545 m, 50 m, 940 m, 620 m, 690 m, 950 m)	↑	ss.244						
1005	Longega/Zwischenwasser	↔	ss.244	9.2	39.0	147.0	13.05	13.01	12.58
1090	Piccolino/Pikolein	↑	ss.244	4.6	43.6	142.4	13.14	13.09	13.05
1093	Bv.del Passo delle Erbe	↑	ss.244	0.5	44.1	141.9	13.15	13.10	13.06
1152	Pederoa	↑	ss.244	4.0	48.1	137.9	13.22	13.17	13.13
	Galleria (423 m)	↑	ss.244						
1321	Badia/Abtei	↑	Str.Pedracces-ss.244	6.4	54.5	131.5	13.34	13.28	13.23
1420	La Villa/Stern	↔	Str.Altin-sp.37	3.0	57.5	128.5	13.39	13.33	13.28
1524	San Cassiano/St. Kassian	↑	Micurà de Ru-sp.37	2.8	60.3	125.7	13.44	13.38	13.32
1621	Armentarola	↑	sp.37	2.7	63.0	123.0	13.49	13.43	13.37
PROVINCIA DI BELLUNO									
	2197 Passo Valparola	↑	sp.24	8.6	71.6	114.4	14.05	13.57	13.51
2105	Passo Falzarego	↔	ss.48	1.2	72.8	113.2	14.07	13.59	13.53
	n. 2 gallerie (50 m, 105 m)	↑	ss.48						
1935	Pian di Falzarego	↑	ss.48	2.6	75.4	110.6	14.12	14.04	13.57
1502	Cernadoi	↔	Bv. per Caprile-ss.203	6.8	82.2	103.8	14.24	14.15	14.08
1311	Rucavà	↔	ss.203	5.0	87.2	98.8	14.33	14.24	14.16
	998 Caprile	↔	Corso Veneto-ss.203	5.1	92.3	93.7	14.42	14.33	14.24
978	Alleghe	↑	C.so Italia-ss.203	4.4	96.7	89.3	14.50	14.40	14.31
835	Sala	↑	ss.203	4.1	100.8	85.2	14.58	14.47	14.38
	Galleria (45 m)	↑	ss.203						
774	Cencenighe Agordino	↔	v.20 settembre-ss.203	4.5	105.3	80.7	15.06	14.55	14.45
	Galleria (1604 m)	↑	ss.203						
680	Listolade	↔	ss.203	5.2	110.5	75.5	15.15	15.04	14.54
634	Taibon Agordino	↑	ss.203	1.9	112.4	73.6	15.19	15.07	14.57
609	Agordo	↔	v.Battisti-v.R.Paganin-sp.347	3.3	115.7	70.3	15.25	15.13	15.02
789	La Valle Agordina	↑	sp.347	2.5	118.2	67.8	15.29	15.17	15.06
	1601 Passo Duran	↑	sp.347	9.6	127.8	58.2	15.47	15.34	15.22
1252	Chiesa	↑	sp.347	4.6	132.4	53.6	15.55	15.41	15.29
915	Dont	↔	Bv. per Zoldo Alto-sp.251	3.7	136.1	49.9	16.02	15.48	15.35
1175	Zoldo Alto - Fusine	↑	v.Talinera-sp.251	3.5	139.6	46.4	16.08	15.54	15.41
	1334 Zoldo Alto - Mareson	↑	v.Dolomiti-sp.251	2.4	142.0	44.0	16.13	15.58	15.45
1388	Pecol	↑	sp.251	1.0	143.0	43.0	16.15	16.00	15.46
1514	Palafavera	↑	sp.251	1.7	144.7	41.3	16.18	16.03	15.49
	1766 Forcella Staulanza	↑	sp.251	4.0	148.7	37.3	16.25	16.09	15.56
1415	Pescul	↑	sp.251	5.5	154.2	31.8	16.35	16.19	16.05
1410	Santa Fosca	↑	sp.251	1.3	155.5	30.5	16.37	16.21	16.07
1336	Selva di Cadore	↔	sp.251	2.3	157.8	28.2	16.41	16.25	16.10
1314	Bv. per Passo Giau	↑	sp.638	0.6	158.4	27.6	16.43	16.26	16.11
	n. 2 gallerie (36 m, 186 m)	↑	ss.48						
1997	Rifugio Fedare	↔	sp.638	7.1	165.5	20.5	16.55	16.38	16.23
	2236 Passo Giau	↑	sp.638	2.7	168.2	17.8	17.00	16.43	16.27
1535	Pocol	↔	ss.48	10.3	178.5	7.5	17.19	17.01	16.44
	Galleria (20 m)	↑	ss.48						
1203	Ponte sul Boite	↔	v.Battisti-ss.48	5.5	184.0	2.0	17.29	17.10	16.53
1211	Corso Italia	↔	↔ via Marconi	1.0	185.0	1.0	17.31	17.12	16.55
1225	CORTINA D'AMPEZZO	↑	via Marconi	1.0	186.0	0.0	17.33	17.13	16.56

NOTE:

 **Traguardo Volante:** km 142 Zoldo Alto - Mareson

 **Rifornimento:** km 94 - 97 Caprile


 **Gran Premio della Montagna:**

km 71.6 - Passo Valparola - m 2197 (2ª cat.)

km 127.8 - Passo Duran - m 1601 (1ª cat.)

km 148.7 - Forcella Staulanza - m 1766 (2ª cat.)

km 168.2 - Passo Giau - m 2236 (1ª cat.)

 **Galleria/Tunnel**