

Tappa
11a

cronotabella





ASSISI - MONTECATINI TERME

km 255

MERCOLEDÌ 16 MAGGIO 2012

ALTIM.	LOCALITA'		DISTANZE			ORA DI PASSAGGIO					
			par- ziali	per- corse	da per- correre	media km/ora					
						38	40	42			
PROVINCIA DI PERUGIA											
203	ASSISI	↑	km 0-v. A.Mantovani-sp.248-II			0.0	0.0	255.0	10.55	10.55	10.55
217	Petrignano	↪	sp.248			4.6	4.6	250.4	11.02	11.01	11.01
	P.L.					4.6	9.2	245.8	11.09	11.08	11.08
199	Ospedalicchio	↪	ss.147			0.3	9.5	245.5	11.10	11.09	11.08
199	Collestrada	↑	str.Osp.-San Francesco			2.3	11.8	243.2	11.13	11.12	11.11
190	Ponte San Giovanni	↪	via N. Bixio			3.3	15.1	239.9	11.18	11.17	11.16
	n. 2 P.L.										
384	Perugia	↪	v.Romana-v.Pallotta			5.4	20.5	234.5	11.27	11.25	11.24
303	v.Settevalli	↑	v.Cortonese			2.3	22.8	232.2	11.31	11.29	11.27
296	Ferro di Cavallo	↑	ss.75bis			3.1	25.9	229.1	11.35	11.33	11.32
261	Magione	↑	v.Sacco e Vanzetti-ss.75bis			13.4	39.3	215.7	11.57	11.53	11.51
	P.L.										
262	Passignano sul Trasimeno	↑	v.A.Costa			12.1	51.4	203.6	12.16	12.12	12.08
	P.L.										
265	Bv. di Tuoro sul Trasimeno	↑	v.Byron -ss.75bis			4.7	56.1	198.9	12.23	12.19	12.15
308	Bv. per Terontola	↪	ss.75bis			3.8	59.9	195.1	12.29	12.24	12.20
PROVINCIA DI AREZZO											
305	Terontola	↑	sp.75bis			3.0	62.9	192.1	12.34	12.29	12.24
377	Innesto ss.71	↪	ss.71			1.8	64.7	190.3	12.37	12.32	12.27
269	Camucia	↑	v.Gramsci-ss.71			5.4	70.1	184.9	12.45	12.40	12.35
259	Castiglion Fiorentino	↑	ss.71			10.8	80.9	174.1	13.02	12.56	12.50
285	Rigutino	↑	ss.71			6.1	87.0	168.0	13.12	13.05	12.59
281	Quadr. ss.71 xss.73	↪	ss.73			7.6	94.6	160.4	13.24	13.16	13.10
253	Arezzo	↪	v.Dante-v.Chiarini			1.9	96.5	158.5	13.27	13.19	13.12
	P.L.										
245	Chiani	↪	Calamandrei ↪ sp.21			3.3	99.8	155.2	13.32	13.24	13.17
262	Indicatore	↑	sr.69			3.6	103.4	151.6	13.38	13.30	13.22
284	Pieve a Maiano	↑	sr.69			3.4	106.8	148.2	13.43	13.35	13.27
280	Ponticino	↑	via Nazionale-sr.69			3.4	110.2	144.8	13.49	13.40	13.32
299	Poggio Bagnoli	↑				4.4	114.6	140.4	13.55	13.46	13.38
253	Bv. di Laterina	↑	sr.69			2.7	117.3	137.7	14.00	13.50	13.42
157	Levane	↑	Strada d'Arno			4.5	121.8	133.2	14.07	13.57	13.49
144	Montevarchi	↪	v. Cavour			6.2	128.0	127.0	14.17	14.07	13.57
154	Terranuova Bracciolini	↪	v.Ciuffenna-v.d.Ville			3.8	131.8	123.2	14.23	14.12	14.03
140	San Giovanni Valdarno	↪	Ponte Pertini-ss.69			6.3	138.1	116.9	14.33	14.22	14.12
PROVINCIA DI FIRENZE											
126	Figline Valdarno	↑	P.za Ficino-v.Locchi-sr.69			7.6	145.7	109.3	14.45	14.33	14.23
124	Bv. per Poggio alla Croce	↪	sp.56			1.8	147.5	107.5	14.47	14.36	14.25
502	Poggio alla Croce	↑	sp.56			7.0	154.5	100.5	14.58	14.46	14.35
228	San Polo in Chianti	↪	sp.119			4.7	159.2	95.8	15.06	14.53	14.42
245	Strada in Chianti	↪	v.Mazzini-↪ v.d.Calosina-sp.67			7.2	166.4	88.6	15.17	15.04	14.52
131	Il Ferrone	↑				3.5	169.9	85.1	15.23	15.09	14.57
104	Ponte Falciani	↪	ss.2			5.2	175.1	79.9	15.31	15.17	15.05
288	San Casciano Val di Pesa	↪	v.le Europa			3.9	179.0	76.0	15.37	15.23	15.10
85	Cerbaia	↑	sp.12			7.6	186.6	68.4	15.49	15.34	15.21
70	San Vincenzo a Torri	↑	sp.12			3.0	189.6	65.4	15.54	15.39	15.25
56	Ginestra Fiorentina	↑	via Chiantigiana			2.5	192.1	62.9	15.58	15.43	15.29
31	Montelupo Fiorentino	↪	via Tosco-Romagnola-ss.67			4.8	196.9	58.1	16.05	15.50	15.36
28	Empoli	↪	v.F.lli Rosselli-v.T.da Battifolle			6.4	203.3	51.7	16.16	15.59	15.45
28	Bv. per Vinci	↪	sp.13			5.8	209.1	45.9	16.25	16.08	15.53
67	Vinci	↪	v.d.Martiri-v.Lamporecchiana-sp.123			5.9	215.0	40.0	16.34	16.17	16.02
PROVINCIA DI PISTOIA											
63	Lamporecchio	↪	v.L.d.Vinci-v.Firenze ↪ v.Cerbaia			4.3	219.3	35.7	16.41	16.23	16.08
48	Larciano	↪	Loc.San Rocco-v.Matteotti			5.9	225.2	29.8	16.50	16.32	16.16
26	Castelmartini	↪	ss.436			3.7	228.9	26.1	16.56	16.38	16.22
21	Monsummano Terme	↪	P.Giusti-v.Cavour			5.9	234.8	20.2	17.05	16.47	16.30
33	Colonna	↪	via Colonna-ss.435			1.9	236.7	18.3	17.08	16.50	16.33
40	MONTECATINI TERME	↑	viale Verdi			3.9	240.6	14.4	17.14	16.55	16.38
212	Vico	↑	sp.633-sp.40			3.3	243.9	11.1	17.20	17.00	16.43
50	Ponte di Serravalle	↪	via Lucchese-ss.435			5.0	248.9	6.1	17.28	17.08	16.50
33	Colonna	↑	via Colonna-ss.435			2.3	251.2	3.8	17.31	17.11	16.53
40	MONTECATINI TERME	↑	viale G. Verdi			3.8	255.0	0.0	17.37	17.17	16.59

NOTE:

-  **Traguardo Volante:** km 103.4 **Indicatore**
-  **Rifornimento:** km 88 - 91 **Rigutino**
- Rifornimento:** km 194 - 197 **Ginestra Fiorentina**
-  **Gran Premio della Montagna:**
km 154.5 - **Poggio alla Croce** - m 502 (3ª cat.)
km 243.9 - **Vico** - m 212 (4ª cat.)
-  **Galleria/Tunnel**
-  **Passaggio a livello**